

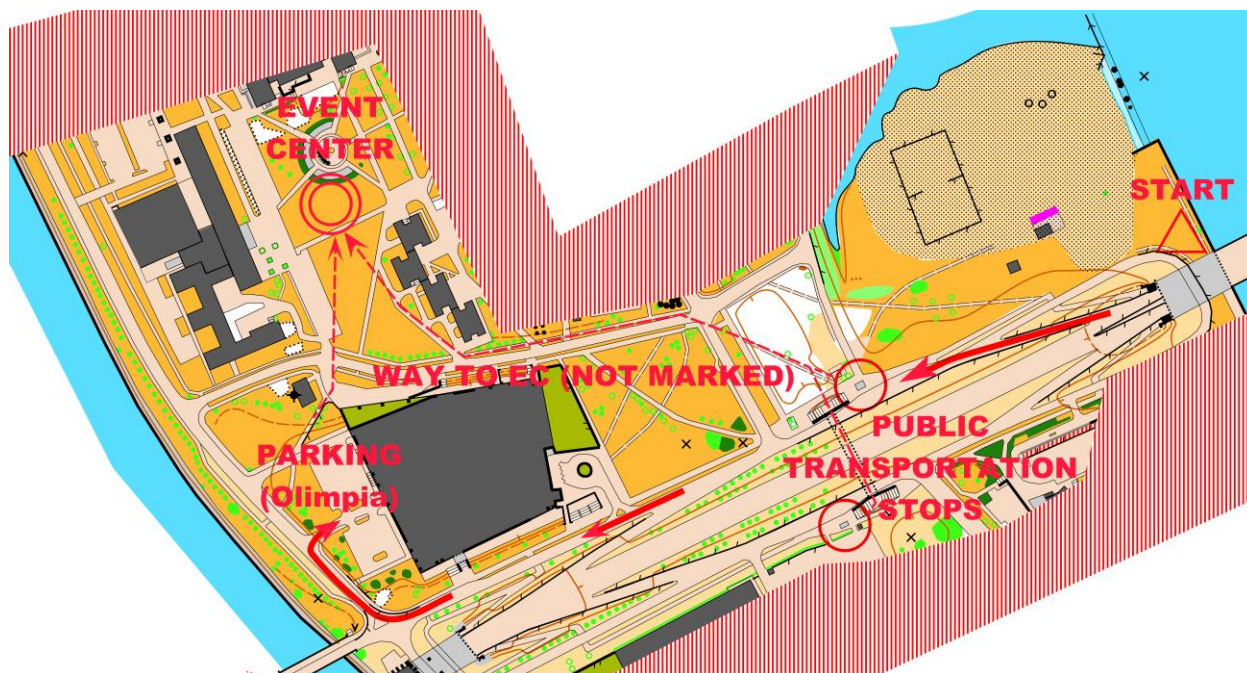
Rīga City race 2.biļetens

Pasākuma rīkotājs un atbildīgā persona

- Sacensības rīko SIA “O!Latvija” un Latvijas Orientēšanās federācija.
- Sacensību galvenais tiesnesis – Mafīss Ratnieks, epasts: info@olatvija.lv, tel.nr +371 20252282
- Distanču priekšnieks: Jānis Tamužs, epasts: tamuzsjanis@gmail.com, tel.nr. +371 26685479

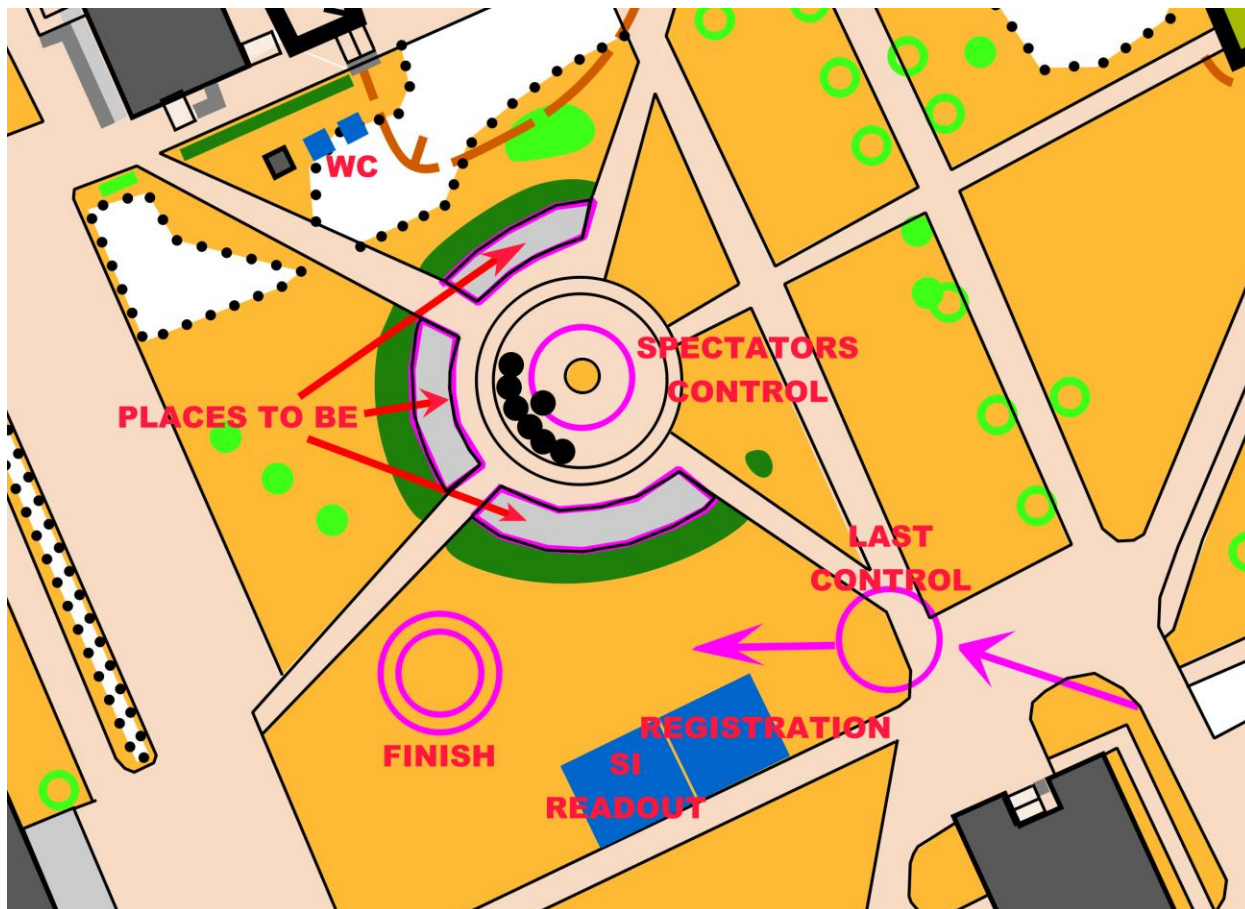
Pasākuma norises laiks un vieta

- 2015.gada 29.augusts.
- Rīga City Race notiks Ķīpsalā.
- Sacensību centrs (*event center*) - atrodas kolonādē pie Rīgas Tehniskās unīversitātes.
- Automašīnas novietot iespējams tirdzniecības centra “Olimpia” stāvvietā (*parking*). Iebraukšana, braucot no centra puses, parādīta ar sarkanajām bultām. Lūgums mašīnas izvietot tirdzniecības centra ārpusē.
- Ierodoties ar sabiedrisko transportu, visizdevīgāk izkāpt pieturās “Ķīpsala” (virzienā no centra) un “Preses nams” (virzienā uz centru).
Pieturā “Ķīpsala” pietur 5., 9., 12. un 25.maršruta trolejbusi, 13., 30., 37., 41., 53. un 57.maršruta autobusi, kā arī 236., 237. un 241.maršruta mikroautobusi.
Pieturā “Preses nams” pietur 5., 12. un 25. maršruta trolejbusi, 13., 30., 37., 41., 53. un 57.maršruta autobusi, kā arī 236., 237. un 241.maršruta mikroautobusi.
Lai izplānotu optimālo ceļu, kā sasniegt sacensības, ieteicams izmantot Rīgas Satiksmes mājaslapu: saraksti.rigassatiksmelv



Pirms starta - dodoties uz sacensību centru, startu un iesildoties - aizliegts šķērsot aizliegto teritoriju, kas shēmā attēlota ar sarkani svītrotu laukumu.

Sacensību centra shēma:



Koloniādes vidū atradīsies skatītāju kontrolpunkts (*spectators control*), kas apmeklējams visiem dalībniekiem.

Organizatoru ieteikums un aicinājums ir visus sacensību dalībniekus pirms un pēc finiša pulcēties pie koloniādes, kur ir ērta vieta, kur novietot mantas un pārgērbties (*places to be*). Mantas tiks pieskaftas.

Pēc finiša jādodas nolasīt SI karte uz *SI readout* telti.

Pasākuma programma

- Reģistrācija atvērta no 15.30 līdz 17.30.
- Starts no 17.00 līdz 17.40.
- Sacensību norise no 17.00 līdz 19.10. Kontrollaiks - 90 minūtes, kura pārsniegšanas gadījumā organizatori negarantē kontrolpunktu atrašanos tiem paredzētajās vietās.
- Uzvarētāju apbalvošana pēc iespējas drīz pēc dalībnieku finiša. Prognozējamais laiks - 18.30.
- Starta kārtība - trīs minūšu priekšstarts, kuru laikā pārbauda SI numuru, saņem leģendas un nostājas pie savas grupas kartes. Starta intervāls ne mazāks kā 2 minūtes.

Dalībnieku grupas

- Nelielā dalībnieku skaita dēļ izlemts apvienot vairākas grupas:
W16 = W12+W14+W16
W21 = W21+W35
W40 = W40+W45+W50
M16 = M12+M14+M16
M35 = M35+M40
M45 = M45+M50
- Īpaša grupa paredzēta iesācējiem - OPEN grupa, kurai starts paredzēts brīvā secībā.
- Apbalvotas ar simboliskām balvām tiks pirmās trīs vietas visās grupās. Ja grupā startē mazāk par četriem dalībniekiem, tiek apbalvota tikai pirmās vietas ieguvējs.

Grupa	Distance (km)	KP skaits	Grupa	Distance (km)	KP skaits
W16	3,83	23	M16	4,33	31
W21	4,57	29	M21	5,06	33
W40	4,10	27	M35	4,57	29
W55	2,69	19	M45	4,10	27
OPEN	3,5	15	M55	3,17	22

Distanču parametri

Distanču garums norādīts taisnā līnijā. Reāli veicamais attālums: +40-50%. Distanču parametros iespējamas nelielas izmaiņas.


Paredzamais uzvarētāju laiks visās grupās aptuveni 30 minūtes.

Dalības maksa

- Pieteikšanās uz vakantajām vietām pēc 25.08, rakstot uz e-pastu: info@olatvija.lv. Vakantās starta vietas cena 12 EUR. Ja pieteikums vakantajai vietai saņemts sacensību dienā, organizatori negarantē, ka būs iespējams piedalīties sacensībās.
- OPEN grupai var pieteikties pat sacensību dienā. Dalības maksa 10 EUR.

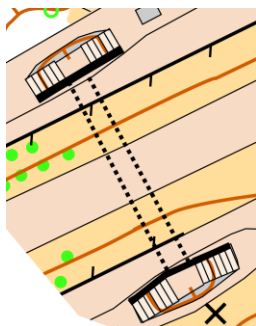
Informācija par karti

- Karti 2005.gadā zīmējis Valdis Kokorišs. 2015.gada vasarā karti atjaunojis Jānis Tamužs.
- Kartes mērogs 1:4000, augstumlīknes ik pēc 2m.
- Karte zīmēta, izmantojot ISSOM (Starptatutiskās sprinta orientēšanās karšu specifikācijas) zīmes.
- Atgādinājums, ka orientēšanās sprinta sacensībās aizliegts šķērsot objektus, kas kartē apzīmēti ar tālāk redzamiem simboliem:

	Pagaidu aizliegta teritorija (āra kafejnīcas)
	Pagaidu aizliegta teritorija (remontdarbi)
	Privāta teritorija (pagalms)
	Ēka
	Nešķērsojams žogs (virs 1m)
	Nešķērsojams mūris (virs 1m)
	Nešķērsojama veģetācija (apstādījumi u.c.)
	Nešķērsojams dzīvžogs
	Nešķērsojama ūdenstilpne


Distancē atradīsies tiesneši, kuri uzraudzīs vai tiek ievēroti noteikumi, taču tiesneši nevar būt visur, tādēļ aicinām ievērot godīgas spēles noteikumus!

Kartē lietots Latvijā reti sastopams apzīmējums - tunelis:



Ar raustītām melnām līnijām apzīmē tuneli, kas atrodas zem zemes līmeņa. Piemērā pa kreisi attēlots kājāmgājēju tunelis zem Vanšu tilta. Lai arī gala to aizšķērso melna līnija (nešķērsojams mūris), to ir iespējams un atļauts šķērsot, iekļūstot tunelī

Vēl viena specifiska vieta kartē ir ēka, kura attēlota divos līmeņos - kartes fragments labajā pusē. Ar tuneļa simbolu attēlota teritorija, kas atrodas zem pārkāres, kuru ierobežo nešķērsojamā mūra simbols. "Tunelim" piekļūt var tikai no austrumu puses.



Kartes fragmenti:



Informācija par sacensību apvidu

Sacensību apvidus ir ļoti dažāds - gan sarežģīti sabiedrisko ēku kompleksi, gan tipveida dzīvojamu ēku kvartāli, kā arī parkveida un nekopta parka apvidus.

Skriešanas segums pārsvarā zālājs un asfalts, bet daļēji arī smiltis, bruģis un nekoptas pļavas. Apavu un apģērba izvēle brīva, taču ieteikums būtu nosegt kājas, jo apvidū sastopamas nātres un citi augi ar ērkšķiem. Apavu izvēlē iesakām skriešanas botas vai orientēšanās apavus bez radzēm.

Aizliegtie sacensību rajoni, kuriem noteikts embargo

- Spēkā esošs ir aizliegums iepazīties ar Ķīpsalas apvidu, izņemot sacensību dienu, kad pirms starta atļauts atrasties teritorijā, kas shēmā nebija attēlota sarkani svītrotā krāsā.
- Precīzas aizliegtās teritorijas robežas var aplūkot: <http://balticmaps.eu/?lang=lv¢erx=505233.17480862775¢ery=6312661.917097181&zoom=3&layer=map&ls=o>

Cita specifiska informācija

- Nolikumā minētā informācija var mainīties.
- Papildus informācija: <http://facebook.com/rigacityrace>